

Raduno 15 Agosto 2018

Compilato da:

Mario

NR di telefono Organizzazione

Cesare 320.6780633 - Mario 345.9724587

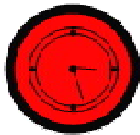
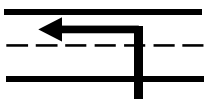
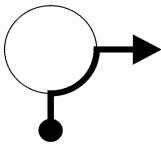
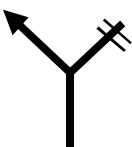
Tempo imposto:


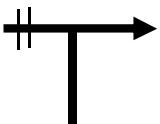
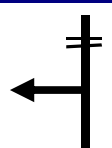
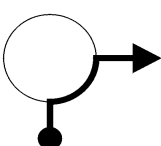
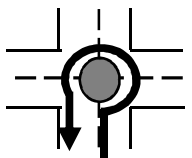

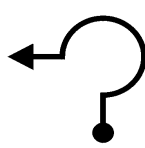


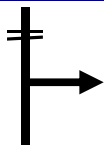
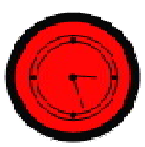
18'

Distanza Totale:

11Km

TEMPO PERMETTENDO SI EFFETTUERANNO DUE PROVE CRONOMETRATE E LA CLASSIFICA GENERALE SARA' SULLA SOMMA DELLE DUE PROVE, IN CASO CONTRARIO SI EFFETTUERA UNA PROVA UNICA. RISPETTARE IL CODICE DELLA STRADA - SI RICORDA CHE IN AREA RILEVAZIONE TEMPI, TRA IL CARTELLO GIALLO E QUELLO ROSSO NON E' AMMESSO IL FERMO VETTURA - NON INTRALCIARE IN NESSUN CASO I CONCORRENTI - **NON CHIEDERE I TEMPI E NON SOSTARE NELLA ZONA PRESSOSTATI, LE CLASSIFICHE VERRANNO ESPOSTE AL RISTORANTE.** Dopo le prove cronometrate, si parte tutti incolonnati per il giro turistico e si attraverseranno i comuni di Calvagese della Riviera, Carzago della Riviera, Frazione Sedena di Lonato del Garda, zona Lonatino a Lonato d/G, direzione frazione San Polo di Lonato, sosta per aperitivo al Ristorante Cascina al Ritrovo Via S. Tommaso, 7, 25017 San Tomaso, Lonato. Dopo l'aperitivo, sempre incolonnati ci si recherà alla Trattoria La Rossa Località Montelungo, 3, 25015 Desenzano del Garda BS

N°	KM. T.	KM. P.	Simbolo	Note	GPS
1	0,0	0,00		Dopo il via, a 50 mt svolta a SX	
2	0,1	0,00		Allo stop svolta a SX	
3	2,0	0,00		Alla rotonda prendi la seconda uscita a DX	
N°	KM. T.	KM. P.	Simbolo	Note	GPS
4	2,2	0,00		Svolta a SX in via CHI OSETTO	

5	2,9	0,00		Al Municipio di Paitone prosegui dritto	
6	3,0	0,00		Allo stop a DX, ATTENZIONE a 100 mt devi svoltare	
7	3,1	0,00		Svolta a SX in direzione SERLE - NUVOLENTO - ATTENZIONE AI DOSSI	
8	3,7	0,00		Alla rotonda prendi la prima uscita in direzione SERLE	
9	5,4	0,00		Alla rotonda prendi la terza uscita (fai inversione di marcia) direzione Brescia - Nuvolento	
10	7,3	0,00		Alla rotonda prendi la seconda uscita	
11	7,5	0,00		Alla rotonda prendi la terza uscita direzione Gavardo - Salò	
12	8,2	0,00		Alla rotonda prendi la seconda uscita ed al semaforo successivo prosegui dritto	
13	9,0	0,00		Alla rotonda prendi la seconda uscita	
14	10,9	0,00		Alla I VAR svolta a DX e rientra nel parcheggio di partenza.	
N°	KM. T.	KM. P.	Simbolo	Note	GPS
15	11,0	0,00		Fine prova. Dopo il pressostato parcheggia ed attendi le istruzioni.	